

















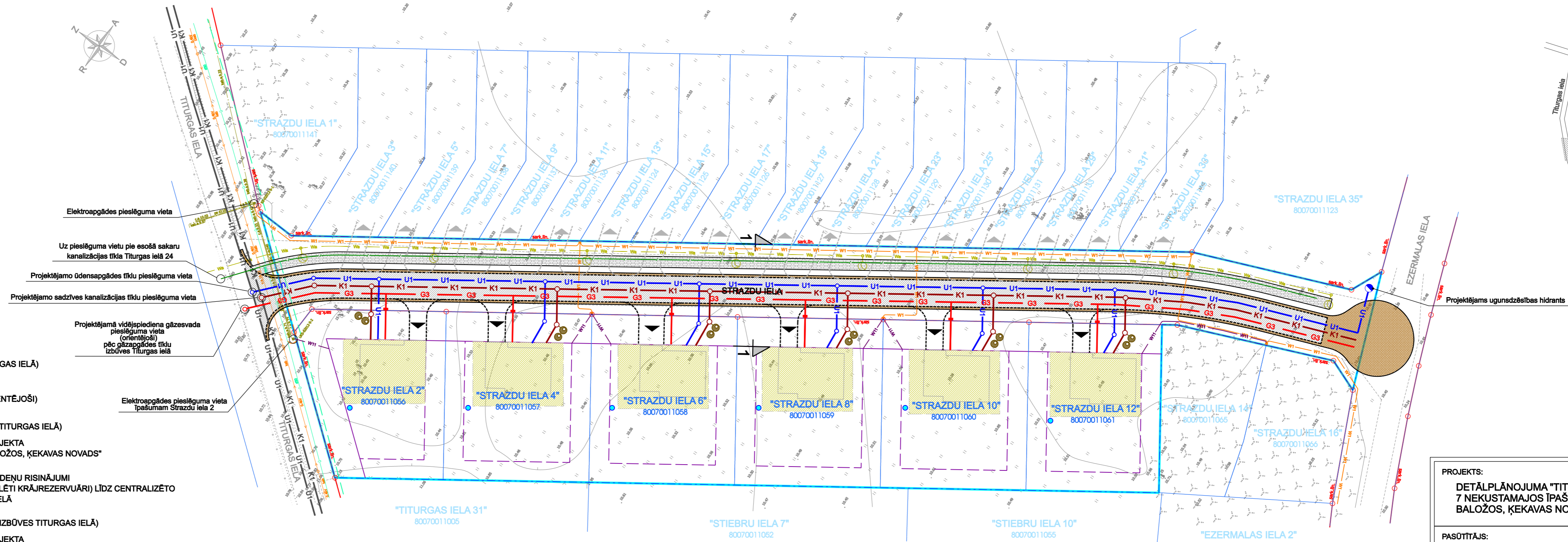
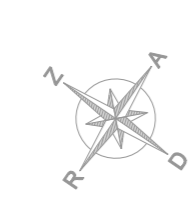
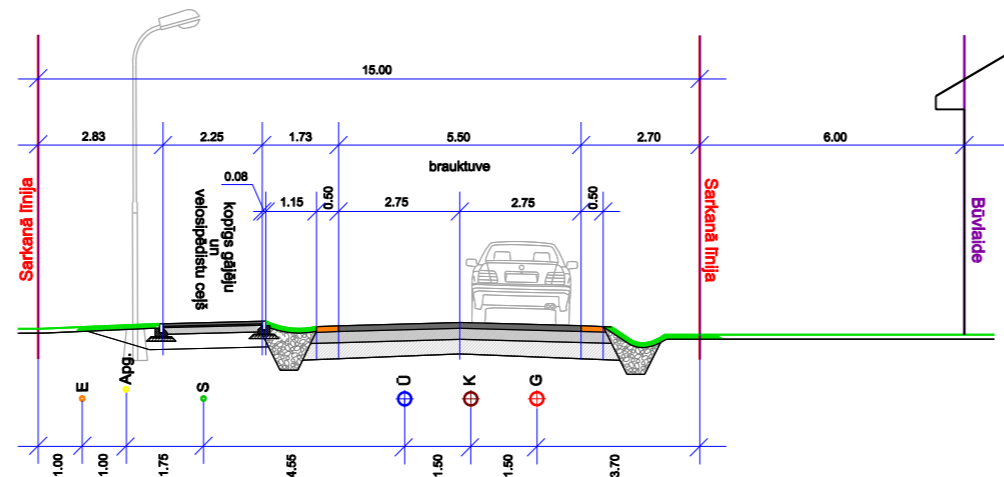


APZĪMĒJUMI:

-  DETĀLPLĀNOJUMA GROZĪJUMU ROBEŽA
-  ESOŠA ZEMES VIENĪBAS ROBEŽA
-  PROJEKTĒJAMĀ BŪVLAINES LĪNIJA
-  PROJEKTĒJAMĀ APBŪVES LĪNIJA
-  ESOŠĀ SARKANĀ LĪNIJĀ/
SARKANO LĪNIJU PAGRIEZIENA PUNKTS
-  ESOŠS 0,4 KV ELEKTROKABELIS
-  ESOŠĀ 0,4 KV ELEKTROLĪNIJA
-  AIZSRGJOSLA GAR ELEKTRISKAJĪEM TĪKLIEM
-  PROJEKTĒJAMS ĀRĒJĀS APGAISMOJUMS
-  PROJEKTĒJAMĀ 0,4 KV KABELĻLĪNIJA/ SADALE
-  PROJEKTĒJAMĀ LIETOTĀJĀ KABELĻLĪNIJA
-  ESOŠS ŪDENSVADS
(LIKVIDĒJAMS PĒC ŪDENSAPGĀDES TĪKLU IZBŪVES TITURGAS IELĀ)
-  AIZSRGJOSLA GAR ŪDENSVADU
-  PROJEKTĒJAMA INDIVIDUĀLA ŪDENSAPGĀDES VIETA (ORIENTĒJOŠI)
-  PROJEKTĒJAMS ŪDENSVADS
(IZBŪVE PAREDZĒTA PĒC ŪDENSAPGĀDES TĪKLU IZBŪVES TITURGAS IELĀ)
-  BALOŽU KOMUNĀLĀS SAIMNIECĪBAS IZSTRĀDĀTĀ BŪVPROJEKTA
"ŪDENSVADA UN KANALIZĀCIJAS TĪKLI TITURGAS IELĀ, BALOŽOS, ĶEKAVAS NOVADS"
PROJEKTĒJAMĀIS ŪDENSVADS
-  PROJEKTĒJAMI LOKĀLI SADZĪVES KANALIZĀCIJAS NOTEKŪDEŅU RISINĀJUMI
(INDIVIDUĀLAS ATTĪRĪŠANAS IETAISES VAI HERMĒTISKI IZOLĒTI KRĀJREZERVUĀRI) LĪDZ CENTRALIZĒTO
ŪDENSAPGĀDES TĪKLU IZBŪVES TITURGAS UN STRAZDU IELĀ
-  PROJEKTĒJAMS SADZĪVES KANALIZĀCIJAS VADS
(IZBŪVE PAREDZĒTA PĒC SADZĪVES KANALIZĀCIJAS TĪKLU IZBŪVES TITURGAS IELĀ)
-  BALOŽU KOMUNĀLĀS SAIMNIECĪBAS IZSTRĀDĀTĀ BŪVPROJEKTA
"ŪDENSVADA UN KANALIZĀCIJAS TĪKLI TITURGAS IELĀ, BALOŽOS, ĶEKAVAS NOVADS"
PROJEKTĒJAMĀIS SADZĪVES KANALIZĀCIJAS VADS
-  PROJEKTĒJAMS VIDĒJSPIEDIENA GĀZESVADS/
GĀZES SPIEDIENA REGULĒŠANAS- UZSKAITES IEKĀRTA
(IZBŪVE DETĀLPLĀNOJUMA REALIZĀCIJAS KĀRTĪBĀ NAV PAREDZĒTA)
-  ŪDENSŅEMŠANAS VIETAS "KATLAKALNS" ĶĪMISKĀ AIZSRGJOSLA (IETILPST VISA DETĀLPLĀNOJUMA TERITORIJĀ)
-  PROJEKTĒJAMĀ IELA
-  PROJEKTĒJAMĀS IEBRAUKTUVES DETĀLPLĀNOJUMA IEKĻAUTAJOS ĪPAŠUMOS (ORIENTĒJOŠI)
-  PROJEKTĒJAMĀS IEBRAUKTUVES (ORIENTĒJOŠI) (IZBŪVĒJAMĀS VEICOT APBŪVI)
-  ORIENTĒJOŠĀS APBŪVES VIETAS



IELAS ŠĶĒRSPROFILS



ŪDENSAPGĀDES UN SADZĪVES KANALIZĀCIJAS RISINĀJUMI:

1. Paredzēts izbūvēt ūdensvadu Strazdu ielā ar pieslēgumu centralizētai ūdensapgādes sistēmai Titurgas ielā pēc tās izbūves līdz detālplānojuma grozījumu teritorijai. Pēc centralizētas ūdensapgādes sistēmas izbūves Titurgas un Strazdu ielās savrupmājas nekustamajos īpašumos Strazdu iela 2; 4; 6; 8; 10 un 12 jāpieslēdz pie izbūvētās centralizētas ūdensapgādes sistēmas. Kā pagaidu risinājums līdz centralizēto ūdensapgādes tīklu izbūvei paredzēta individuāla ūdensapgāde katrā no savrupmāju apbūves zemes vienībām.
2. Paredzēts izbūvēt kanalizācijas vadu Strazdu ielā ar pieslēgumu centralizētajai kanalizācijas sistēmai Titurgas ielā pēc tās izbūves līdz detālplānojuma grozījumu teritorijai. Pēc centralizētas kanalizācijas sistēmas izbūves Titurgas un Strazdu ielās savrupmājas nekustamajos īpašumos Strazdu iela 2; 4; 6; 8; 10 un 12 jāpieslēdz pie izbūvētās centralizētas kanalizācijas sistēmas. Kā pagaidu risinājums līdz centralizēto kanalizācijas tīklu izbūvei plānots ierīkot individuālas attīrīšanas ietaises vai hermētiski izolētu krājrezervuāru katrā no dzīvojamās apbūves zemes vienībām, ievērojot vides jomu regulējošo normatīvo aktu prasības.

- TOPOGRĀFISKĀ PLĀNA PIEZĪMES:**
1. Zemes gabalu uzdevums LAS-42 TM koordinātu sistēmā.
 2. Latvijas normālo augstumu sistēma (LAS-2000.5). Horizontāles izlīdzes ik pēc 0.5 m.
 - Uzmērīšana veikta ar Leica konkrētiem RTK režīmiem:
Bāzes stacija (OJAR)
Uzmērīta objekta pietabe 1.33 ha
Mēroga koeficients 0.999601
 3. Plāna sestāds pēc 2019. gada 10. oktobra uzmērīšanas materiāliem mērogs 1:500.
 4. Zemes vienību robežas ir atbilstoši atbilstoši zemes kadastrālās uzmērīšanas un vietējās ģeodēziskās tīkla precizitātes un var nesakrist ar situāciju plāniem.
 5. Topogrāfiskie apzīmējumi atbilstoši MK noteikumu Nr.281 (1.pielikums).
 6. Ielu sarkanās līnijas atbilstoši atbilstoši pašvaldības teritorijas plānojumam.
 7. 2019.gada 6.novembrī Valsts zemes dienesta izsniegtās Kadastra informācijas sistēmas datne (2330055.edoc)

IZVIETOJUMA SHĒMA



PROJEKTS:
DETĀLPLĀNOJUMA "TITURGAS IELA 31" GROZĪJUMI
7 NEKUSTAMAJOS ĪPAŠUMOS STRAZDU IELĀ,
BALOŽOS, ĶEKAVAS NOVADĀ

PASŪTĪTĀJS:
SIA "EXPERT GROUP"

IZSTRĀDĀTĀJS:

 **REGIONĀLIE PROJEKTI**

SIA "Regionālie projekti"
 Rūpniecības iela 32b-501
 Latvija, Rīga, LV 1045
 Tālrunis: +371 67320809
 birojs@rp.lv

	Datums	Paraksts
Projekta vadītājs	T.Skuja	
Grafisko daļu izstrādātāja	I.Narbutis	

INŽENIERKOMUNIKĀCIJU PLĀNS
 GRAFISKĀ DAĻĀ IZSTRĀDĀTA MĒROGA 1:500
 IZDRUKAS MĒROGS 1:800